MAPPA DEL TESORO PEDONALE

SENTIERO URBANO

sc 1.5000

Si tratta di un itinerario di connessione dei percorsi esclusivamente pedonali che impiega anche tracciati di uso promiscuo, per veicoli e pedoni. E' un itinerario attualmente in uso corrente, che privilegia gli spostamenti tra i rioni e che connette le aree a verde e gli assi valle - monte lungo le aste torrentizie.

Queste "connessioni" sono il valore aggiunto del nostro "tesoro pedonale" purché siano oggetto di uno studio di valorizzazione in termini di aumento degli standard di sicurezza d'esercizio a vantaggio sia dell'utenza debole che del traUico veicolare.

Attraverso semplici interventi quali la riduzione della sezione occupata dai veicoli tradizionali per far spazio ai pedoni e/o ai velocipedi, la strada si rende più attrattiva perché si avverte più sicurezza. Segnaletiche adeguate e istituzione di eventuali sensi unici per le sole auto, consentirebbero di facilitare la scelta della mobilità dolce e di apprezzare gli spazi ancora significativi ma spesso trascurati della nostra città.

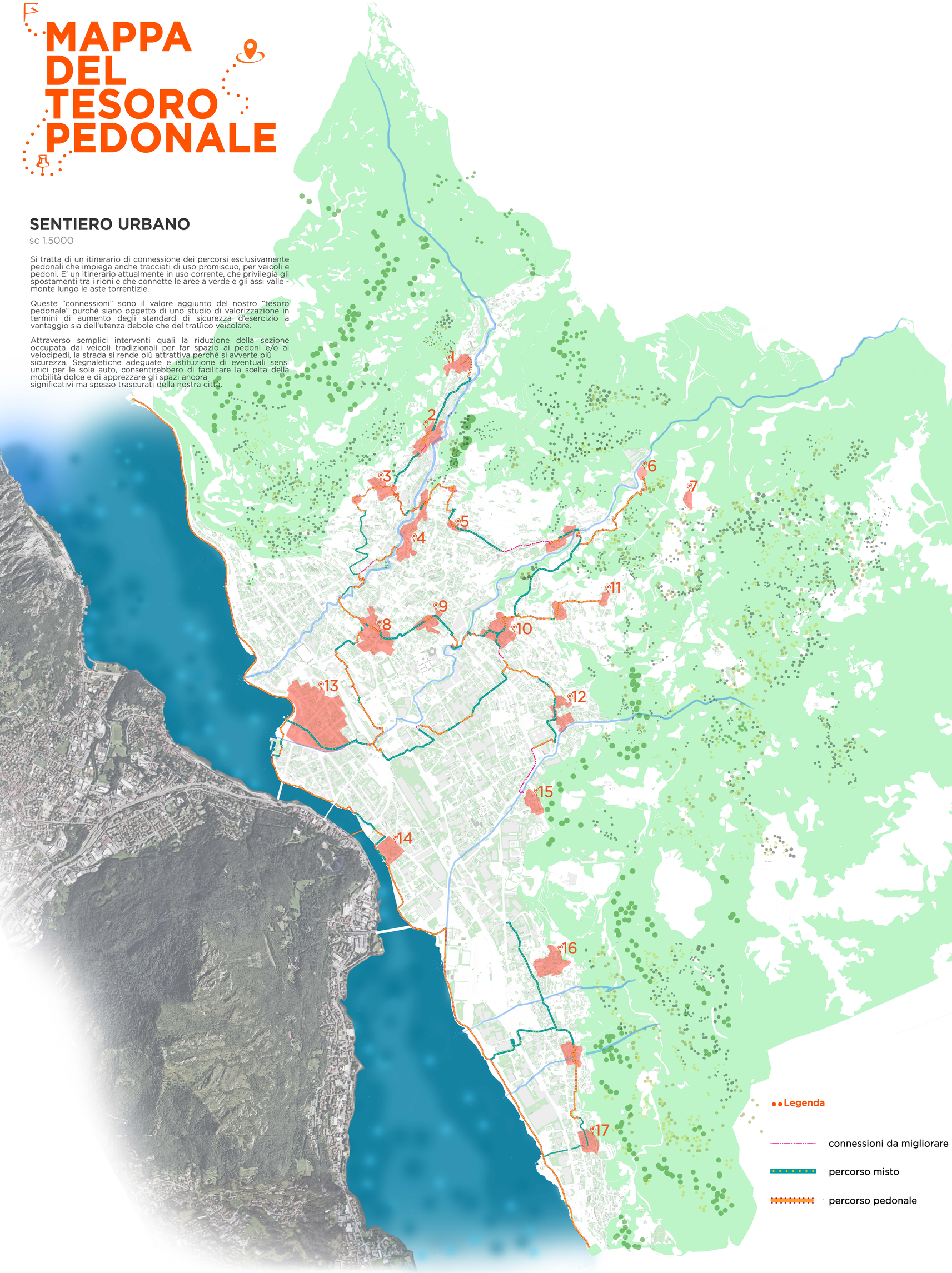



1 Laorca

2 Malavedo

3 Rancio

4 San Giovanni

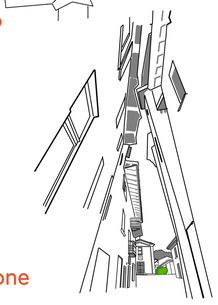

5 Varigione

6 Sant'Egidio

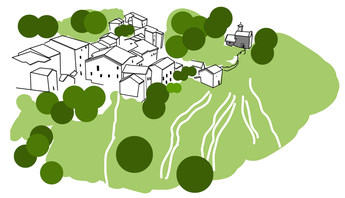

7 Versasio

8 Castello

9 Olate

10 Acquate

11 Malnago

12 Germanedo

13 Lecco centro

14 Pescarenico

15 Belledo

16 Maggianico

17 Chiuso